



МЭРИЯ ГОРОДА НОВОСИБИРСКА

ПОСТАНОВЛЕНИЕ

От 23.04.2026

№ 4041

Об установлении публичного сервитута в целях эксплуатации линейного объекта системы газоснабжения по ул. Бородина в Кировском районе

На основании ходатайства об установлении публичного сервитута общества с ограниченной ответственностью «Газпром газораспределение Сибирь» (ИНН 7017203428, ОГРН 1087017002533, адрес: Российская Федерация, Томская область, город Томск, проспект Фрунзе, 124), в соответствии со статьей 23, главой V.7 Земельного кодекса Российской Федерации, Федеральным законом от 06.10.2003 № 131-ФЗ «Об общих принципах организации местного самоуправления в Российской Федерации», руководствуясь Уставом города Новосибирска, **ПОСТАНОВЛЯЮ:**

1. Установить публичный сервитут в целях эксплуатации линейного объекта системы газоснабжения «Газопровод к складу, расположенный по адресу: установлено относительно ориентира расположенного в границах участка. Почтовый адрес ориентира: Новосибирская обл., г. Новосибирск, ул. Бородина. Кадастровый номер земельного участка: 54:35:051165:44 (код объекта Н-ТП/С-1137)» с кадастровым номером 54:35:051165:3638, его неотъемлемых технологических частей, необходимых для организации газоснабжения населения и подключения (технологического присоединения) к сетям инженерно-технического обеспечения, в отношении земель, государственная собственность на которые не разграничена, расположенных в границах кадастрового квартала 54:35:051165, площадью 47 кв. м.

2. Утвердить границы публичного сервитута согласно приложению к настоящему постановлению.

3. Публичный сервитут устанавливается на 49 лет.

4. Срок, в течение которого использование земель, указанных в пункте 1 настоящего постановления, в соответствии с их назначением будет невозможно или существенно затруднено в связи с осуществлением публичного сервитута, отсутствует.

5. Плата за публичный сервитут в отношении земель, указанных в пункте 1 настоящего постановления, устанавливается в размере 0,01 % от среднего уровня кадастровой стоимости земель по городу Новосибирску за каждый год использования этих земель и вносится единовременным платежом за весь срок публичного сервитута до начала его использования, но не позднее шести месяцев со дня издания постановления.



6. Обществу с ограниченной ответственностью «Газпром газораспределение Сибирь» привести земли, указанные в пункте 1 настоящего постановления, в состояние, соответствующее их назначению, снести инженерное сооружение, размещенное на основании публичного сервитута, в сроки, предусмотренные пунктом 8 статьи 39.50 Земельного кодекса Российской Федерации.

7. Муниципальному бюджетному учреждению города Новосибирска «Институт градостроительного планирования» в течение пяти рабочих дней со дня издания постановления направить его копию в Управление Федеральной службы государственной регистрации, кадастра и картографии по Новосибирской области.

8. Департаменту энергетики, жилищного и коммунального хозяйства города в течение пяти рабочих дней со дня издания постановления:

разместить постановление на официальном сайте города Новосибирска в информационно-телекоммуникационной сети «Интернет»;

направить обществу с ограниченной ответственностью «Газпром газораспределение Сибирь» копию постановления.

9. Департаменту организационно-контрольной работы мэрии города Новосибирска в течение пяти рабочих дней со дня издания постановления обеспечить опубликование постановления.

10. Контроль за исполнением постановления возложить на заместителя мэра города Новосибирска – начальника департамента строительства и архитектуры мэрии города Новосибирска.

Исполняющий обязанности
мэра города Новосибирска



И. В. Кодалаев

Приложение
к постановлению мэрии
города Новосибирска
от 23.04.2026 № 4041

СВЕДЕНИЯ
о границах публичного сервитута


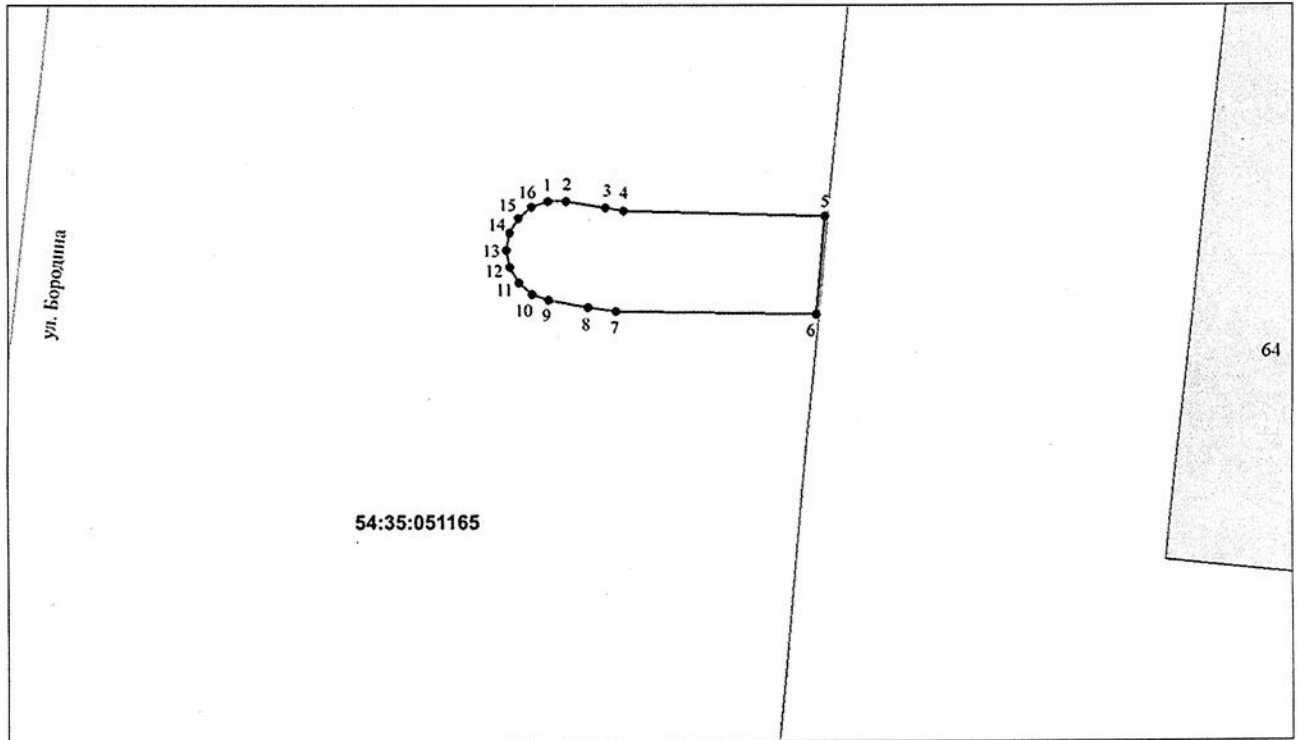
Площадь сферы действия публичного сервитута: 47 кв. м		
Обозначение характерных точек границ	Координаты, м	
	X	Y
1	2	3
1	477943,22	4195085,91
2	477943,22	4195086,61
3	477942,94	4195088,19
4	477942,82	4195088,89
5	477942,60	4195096,81
6	477938,71	4195096,46
7	477938,83	4195088,57
8	477939,00	4195087,47
9	477939,28	4195085,91
10	477939,52	4195085,26
11	477939,97	4195084,73
12	477940,57	4195084,38
13	477941,25	4195084,26
14	477941,94	4195084,38
15	477942,54	4195084,73
16	477942,98	4195085,26

Система координат МСК НСО, зона 4.


Изображение границ земель, на которые распространяется сфера действия публичного сервитута

Местоположение: Российская Федерация, Новосибирская область, город
Новосибирск, Кировский район, улица Бородина.


Кадастровый квартал: 54:35:051165



— границы публичного сервитута;



— границы земельных участков;



— границы кадастровых кварталов;

54:35:051165

— номер кадастрового квартала;

● 1

— характерная точка публичного сервитута и ее номер.